

MODULARIO  
rend. - 497



MINISTERO DELLE FINANZE  
DIREZIONE GENERALE DEL CATASTO E DEI SERVIZI TECNICI ERARIALI

Lire  
100

# NUOVO CATASTO EDILIZIO URBANO

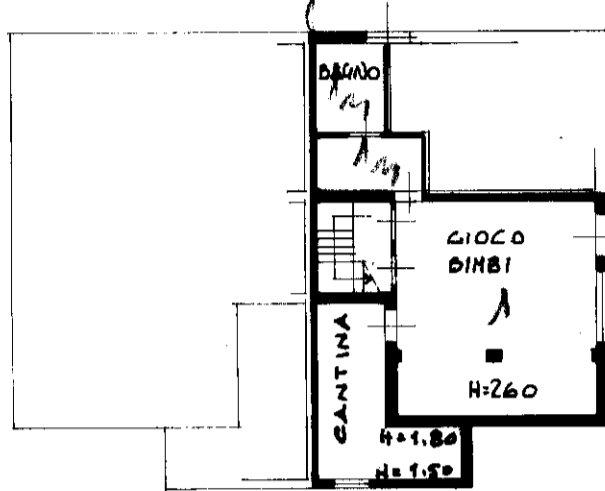
(R. DECRETO-LEGGE 13 APRILE 1939, N. 662)

Planimetria dell'immobile situato nel Comune di VIGATTO Via Don W. Oliva, n° 12  
Ditta MONICA PIETRO n. a Vigatto i/29-6-1932 - GROSSI BRUNA n. a Traversetolo  
i/25-11-1930  
Allegata alla dichiarazione presentata all'Ufficio Tecnico Erariale di PARMA

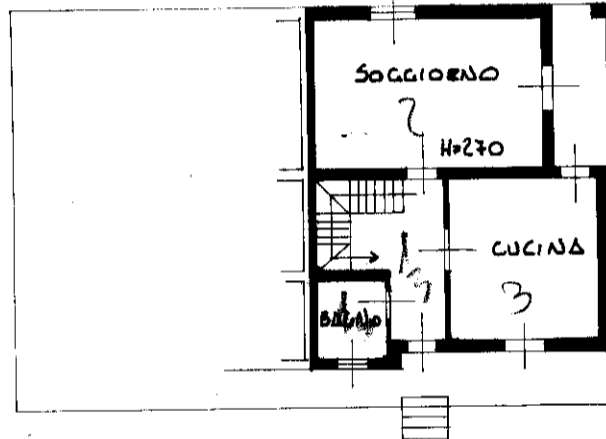
- Variazioni:
- 1) Bagno e ampliamento Auterimessa al posto della cantina
  - 2) Ampliamento vano cantina

F. 28 - Mapp. 148

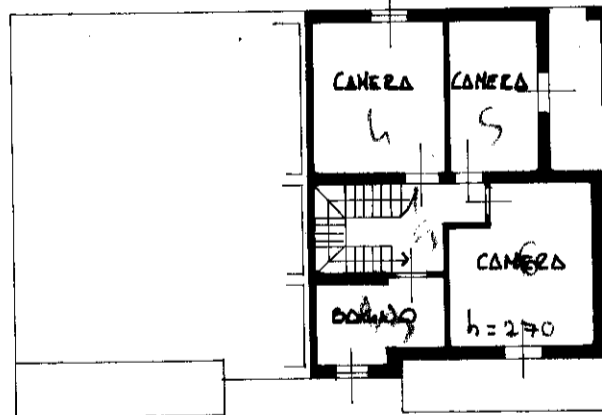
### PIANO TERRENO



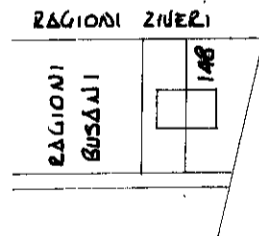
### PIANO PRIMO



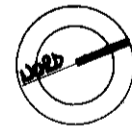
### PIANO SECONDO



PLANIMETRIA 1:2000



ORIENTAMENTO



SCALA DI 1:200

### SPAZIO RISERVATO PER LE ANNOTAZIONI D'UFFICIO

DATA  
PROT. N°

F.28-Mapp.148  
SUB. 1

Compilata dal \_\_\_\_\_  
(Titolo, nome e cognome del tecnico)  
**Geom. GIORGIO SANTINI**  
Iscritto all'Albo dei Geometri  
della Provincia di **PARMA**  
DATA \_\_\_\_\_  
Firma: Geom. Santini

G268/a